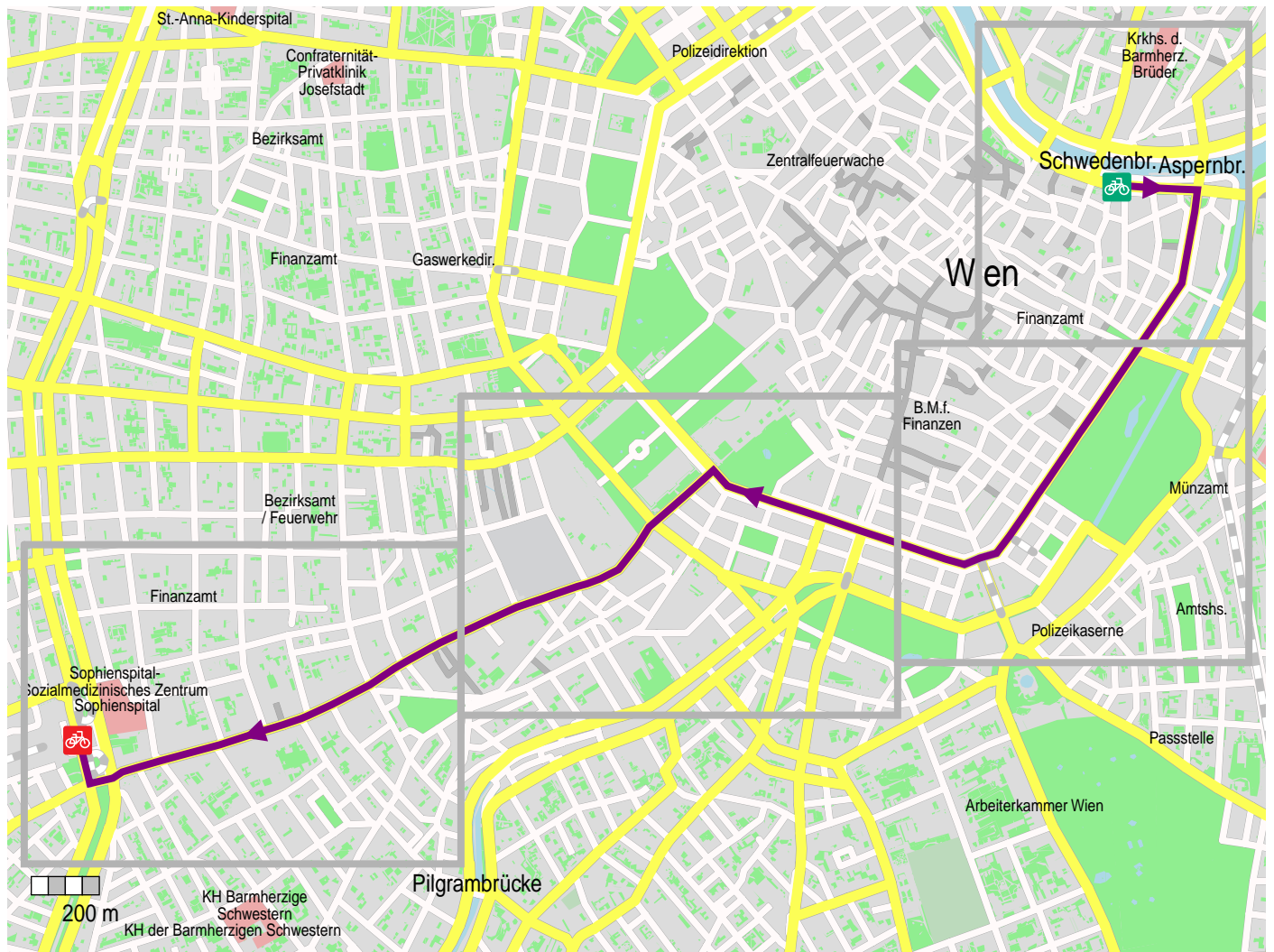




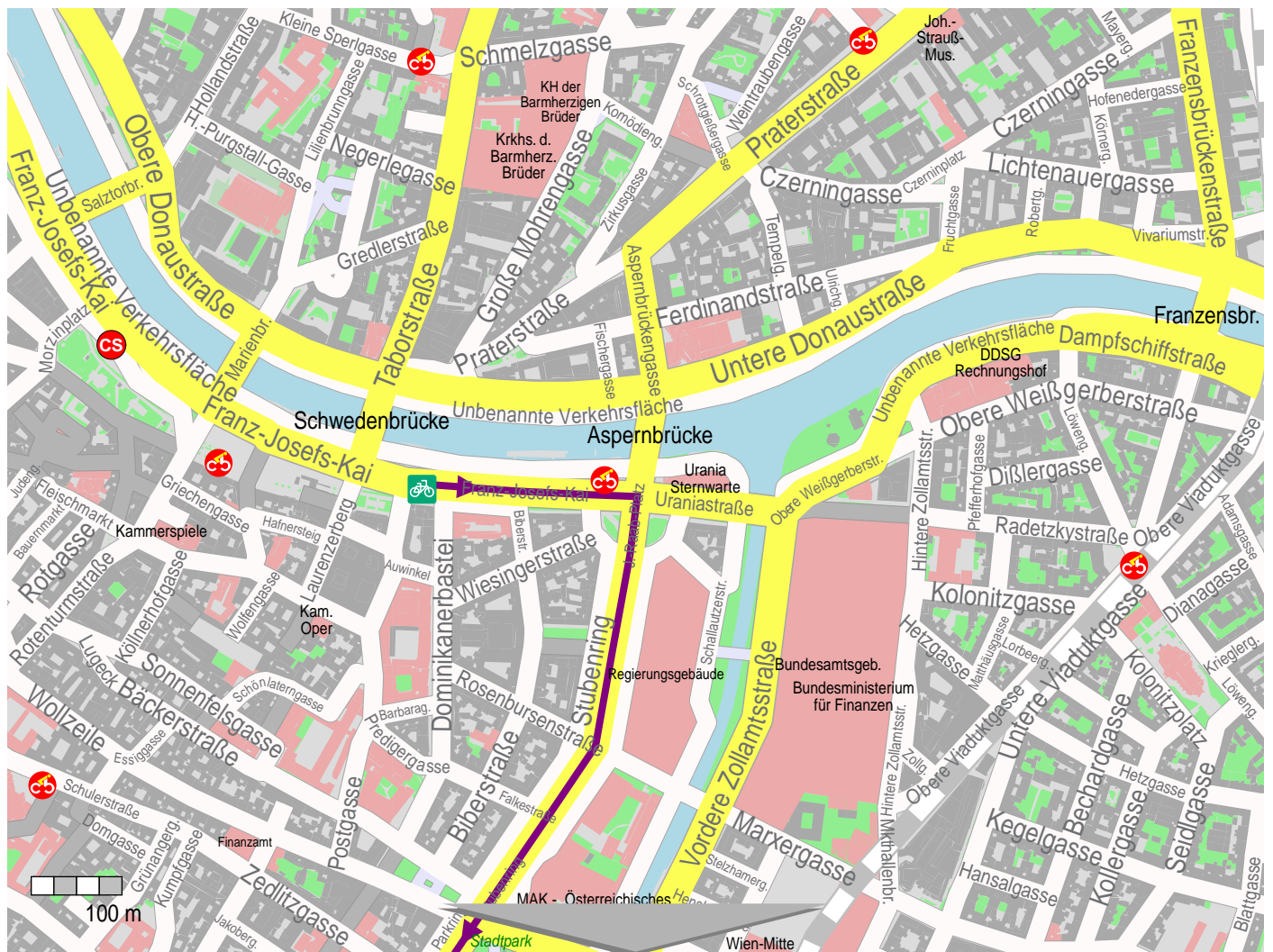
Weg von Wien, Schwedenplatz nach Wien, Citybike Westbahnhof Europaplatz



© Wien, NÖ, Burgenland, Teletlas, VOR, ASFINAG

— Fahrrad  Start  Ziel

Weg von Wien, Schwedenplatz nach Wien, Citybike Westbahnhof Europaplatz



© Wien, NÖ, Burgenland, Teatlas, VOR, ASFINAG

— Fahrrad
 Start
 Citybike
 Carsharing

1.	Start Wien, Schwedenplatz			
2.	Franz-Josefs-Kai/B227	230 m	230 m	
3.	rechts Julius-Raab-Platz	60 m	290 m	
4.	geradeaus Stubenring	420 m	0.7 km	➤ 1 m
5.	geradeaus Dr.-Karl-Lueger-Platz	30 m	0.7 km	
6.	geradeaus Parking	0.5 km	1.3 km	➤ 2 m

Weg von Wien, Schwedenplatz nach Wien, Citybike Westbahnhof Europaplatz



© Wien, NÖ, Burgenland, Teletlas, VOR, ASFINAG

— Fahrrad Citybike Carsharing

4.	↑ geradeaus	Stubenring	420 m	0.7 km	↗ 1 m
5.	↑ geradeaus	Dr.-Karl-Lueger-Platz	30 m	0.7 km	
6.	↑ geradeaus	Parkring	0.5 km	1.3 km	↗ 2 m
7.	↑ geradeaus	Schubertring	260 m	1.5 km	↗ 2 m
8.	↑ geradeaus	Kärntner Ring	360 m	1.9 km	↗ 3 m

Weg von Wien, Schwedenplatz nach Wien, Citybike Westbahnhof Europaplatz



© Wien, NÖ, Burgenland, Teletlas, VOR, ASFINAG

— Fahrrad Citybike Carsharing

8.	↑	geradeaus	Kärntner Ring	360 m	1.9 km	↗	3 m
9.	↑	geradeaus	Opernring	420 m	2.3 km	↗	5 m
10.	↗	schräg rechts	Burgring	80 m	2.4 km		
11.	↑	geradeaus	Babenbergerstraße	210 m	2.6 km	↗	3 m
12.	↑	geradeaus	Mariahilfer Straße	1.9 km	4.4 km	↗	20 m ↘ 1 m

Weg von Wien, Schwedenplatz nach Wien, Citybike Westbahnhof Europaplatz



© Wien, NÖ, Burgenland, Teletlas, VOR, ASFINAG

— Fahrrad
  Ziel
  Citybike
  Carsharing

12.	↑ geradeaus	Mariahilfer Straße	1.9 km	4.4 km	↗ 20 m	↘ 1 m
13.	↘ rechts	Europaplatz/B221	130 m	4.6 km	↗ 2 m	
14.		Ankunft Wien, Citybike Westbahnhof Europaplatz				

Weg von Wien, Schwedenplatz nach Wien, Citybike Westbahnhof Europaplatz

